



# DATA ADMINISTRASI KEWILAYAHAN

NO.	KODE	NAMA KOTA/ KABUPATEN	JUMLAH			JUMLAH		LUAS WILAYAH (Km <sup>2</sup> )	JUMLAH PENDUDUK (Jiwa)
			KEC.	DESA/KEL	DUKUH	RT	RW		
1	34.01	KULON PROGO	12	87 / 1	930	4,472	1,862	586,28	445.293
2	34.02	BANTUL	17	75 / -	933	5,519	-	508,13	928.676
3	34.03	GUNUNGKIDUL	18	144 / -	1,431	6,822	1,492	1.431,42	762.452
4	34.04	SLEMAN	17	86 / -	1,212	7,455	2,971	574,82	1.079.210
5	34.71	YOGYAKARTA	14	- / 45	-	2,532	615	32,5	412.331
JUMLAH			78	392 / 46	4.506	26.800	6.940	3.133,15	3.627.962

## Sumber:

- Permendagri 56 Tahun 2015 tentang Kode dan Data Wilayah Administrasi Pemerintahan
- Buku Kode dan Data Wilayah 2016, Biro tata Pemerintahan Setda DIY
- Jumlah Penduduk, Data Semester II Tahun 2016, Hasil Konsolidasi dan Pembersihan Database Kependudukan oleh Ditjen Kependudukan Pencatatan Sipil Kemendagri, diolah Biro Tata Pemerintahan Setda DIY




# Kecamatan dan Desa Perbatasan Antara DIY- Jawa Tengah dan Antar Kabupaten/Kota di DIY

**Batas daerah (di darat)** : pembatas wilayah administrasi pemerintahan antar daerah yg merupakan rangkaian titik-titik koordinat pada permukaan bumi yg dituangkan dalam bentuk peta (Ps. 1 angka 3 Permendagri 76/2012 ttg Pedoman Penegasan Batas Daerah;

**Wilayah perbatasan** : kawasan yang paling dekat dengan Batas Daerah, biasanya merupakan **desa & kecamatan** yg terletak di sepanjang garis batas daerah (Kemendagri, 2013).

JML.KEC	JML. DESA	JML. KEC	JML. DESA
<b>I. SEGMENT BATAS DIY – JATENG</b>			
<b>DIY</b>		<b>Jateng</b>	
18	45	20	79
<b>II. Segmen Kab. Kulon Progo – Kab. Bantul</b>			
<b>Kab. Kulon Progo</b>		<b>Kab. Bantul</b>	
3	11	4	6
<b>III. Segmen Kab. Bantul – Kab. Gunungkidul</b>			
<b>Kab. Bantul</b>		<b>Kab. Gunungkidul</b>	
5	11	4	12
<b>IV. Segmen Kota YK – Kab. Sleman</b>			
<b>Kota YK</b>		<b>Kab. Sleman</b>	
3	Kel =7	3	3

JML.KEC	JML. DESA	JML. KEC	JML. DESA
<b>V. Segmen Kab. Gunungkidul – Kab. Sleman</b>			
<b>Kab. Gunungkidul</b>		<b>Kab. Sleman</b>	
2	3	1	2
<b>VI. Segmen Kab. Sleman – Kulon Progo</b>			
<b>Kab. Sleman</b>		<b>Kab. Kulon Progo</b>	
4	7	3	8
<b>VII. Kab. Bantul – Kota YK</b>			
<b>Kab. Bantul</b>		<b>Kota YK</b>	
3	9	6	Kel = 15
<b>VIII. Segmen Kab. Bantul – Kab Sleman</b>			
<b>Kab. Bantul</b>		<b>Kab. Sleman</b>	
4	11	6	15



# STATUS DESA DI DIY MENURUT INDEKS DESA MEMBANGUN (IDM) KEMENDES

NO.	KODE	NAMA KOTA/ KABUPATEN	$\Sigma$ DESA	STATUS DESA MENURUT INDEKS DESA MEMBANGUN (IDM) KEMENDES			
				MANDIRI	MAJU	BERKEM- BANG	TERTINGGAL
1	34.01	KULON PROGO	87	-	16	50	21
2	34.02	BANTUL	75	15	48	12	-
3	34.03	GUNUNGKIDUL	144	1	31	86	26
4	34.04	SLEMAN	86	16	41	27	2
JUMLAH			392	32	136	175	49

## Sumber:

- Kept. Dirjen Pembangunan dan Pemberdayaan Masyarakat Desa Nomor 030 Tahun 2016 tentang Status Kemajuan dan Kemandirian Desa
- Permendesa Nomor 2 Tahun 2016 tentang Indeks Desa Membangun



**AYO BANGUN DESA**

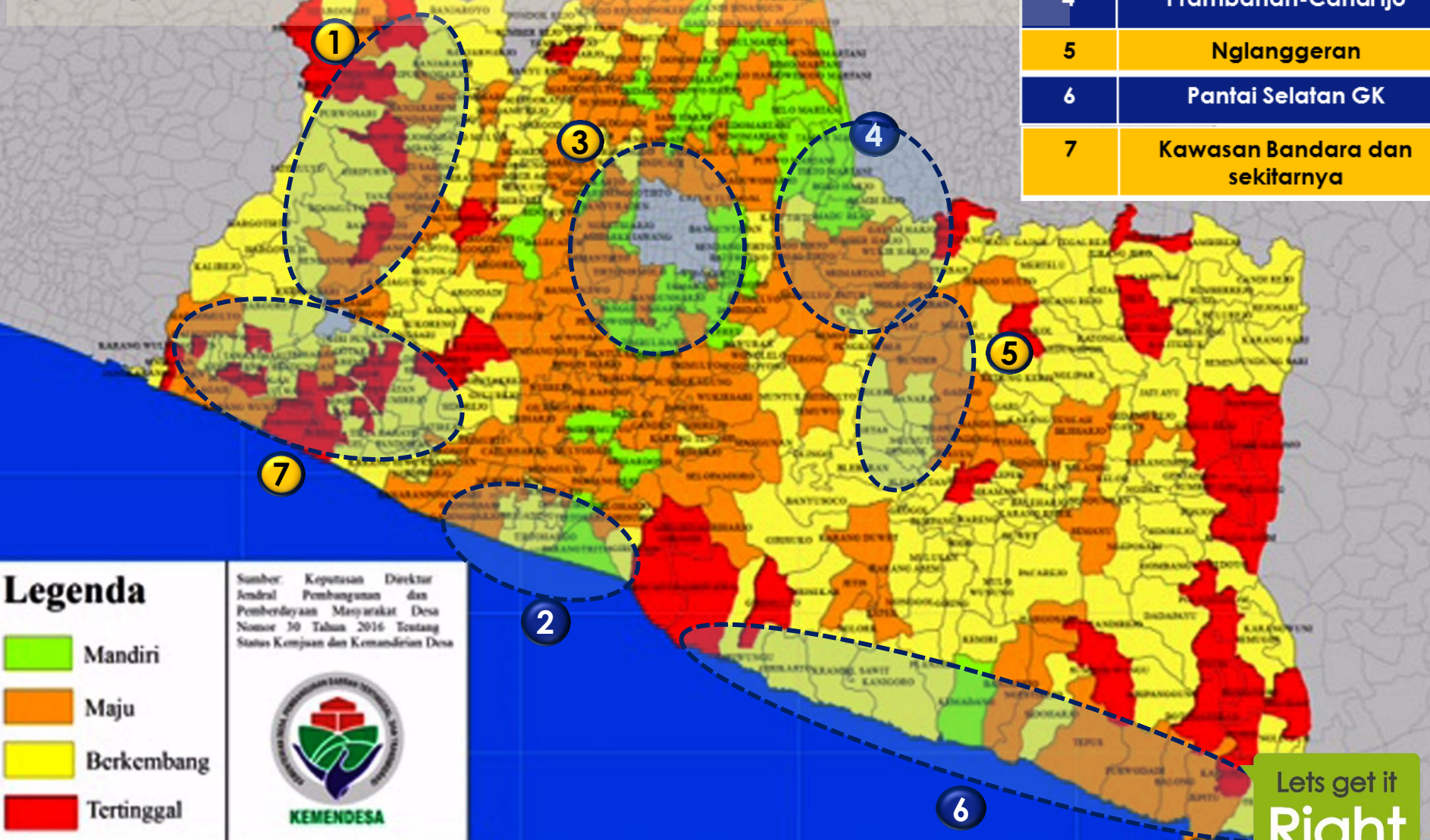
Pembangunan di Desa, harus  
Sesuai Kehendak Rakyat Desa..!

#DesaMembangun 4



# Kawasan Prioritas dan Destinasi Wisata disandingkan dengan sebaran Status Desa (IDM)

1	Menoreh
2	Samas-Parangtritis
3	Perkotaan Yogyakarta
4	Prambanan-Candi Ijo
5	Nglanggeran
6	Pantai Selatan GK
7	Kawasan Bandara dan sekitarnya




Lets get it  
**Right**

## ANGKA PEREKAMAN KTP-EL DI DIY

TAHUN	JUMLAH WAJIB KTP	JUMLAH WAJIB KTP TELAH PEREKAMAN ANGKA PEREKAMAN	
2013	2.543.894	2.426.195	95,37%
2014	2.598.163	2.464.342	94,85%
2015	2.785.718	2.569.245	92,23%
2016	2.717.385	2.640.612	97,17%

### Keterangan:

- Jumlah penduduk tahun 2013-2015 bersumber dari Data Konsolidasi dan Bersih (DKB) Kemendagri
- Jumlah penduduk tahun 2016 bersumber dari SIAK Pelayanan Kab/kota



## CAKUPAN KEPEMILIKAN AKTA KELAHIRAN ANAK DI DIY

TAHUN	JUMLAH ANAK	JUMLAH ANAK MEMILIKI AKTA CAKUPAN KEPEMILIKAN AKTA KELAHIRAN ANAK	
2013	n/a	n/a	n/a
2014	882.512	373.828	42,36%
2015	915.948	634.769	69,30%
2016	929.150	752.356	80,97%

### Keterangan:

- Anak: penduduk berusia di bawah 18 kurang 1 hari
- Data tahun 2014-2015 dari Data Konsolidasi dan Bersih (DKB) Kemendagri
- Data tahun 2016 bersumber dari database SIAK Pelayanan Kab/kota

## JUMLAH PENDUDUK DIY MENURUT KELOMPOK USIA (SEMESTER II 2014-2016)


RENTANG USIA	TAHUN 2014		TAHUN 2015		TAHUN 2016	
	JUMLAH	%	JUMLAH	%	JUMLAH	%
0-14 tahun (Belum Produktif)	734.447	20,68	756.741	21,05	756.174	20,84
15-64 tahun (Produktif)	2.438.012	68,64	2.464.399	68,54	2.487.778	<b>68,57</b>
65 tahun ke atas (Tidak Produktif)	379.220	10,68	374.116	10,41	384.010	10,59
JUMLAH	3.551.679		3.595.256		3.627.962	
RASIO BEBAN TANGGUNGAN(*)	45,68		45,89		<b>45,83</b>	

Sumber: Data Konsolidasi dan Bersih (DKB) Ditjen Dukcapil Kemendagri, diolah Biro Tata Pemerintahan Setda DIY

(\*) Rasio beban tanggungan adalah perbandingan antara penduduk usia produktif dengan penduduk usia belum dan tidak produktif. Secara teoritis, rasio beban tanggungan yang rendah akan menguntungkan pembangunan di suatu daerah

- ✓ Bonus demografi di suatu daerah ditandai dengan terus meningkatnya jumlah penduduk usia produktif (15-64 tahun) dan pada saat bersamaan jumlah penduduk usia belum produktif (0-14 tahun) dan atau tidak/kurang produktif (65 tahun ke atas) cenderung menurun. Fenomena ini terjadi karena angka kelahiran dan kematian semakin rendah. Diperkuat pula dengan tingkat harapan hidup yang semakin baik.
- ✓ Bila memerhatikan struktur penduduk menurut golongan usia selama tiga tahun terakhir (2014-2016), DIY dapat dikatakan telah memasuki periode bonus demografi. Di provinsi ini, jumlah penduduk usia produktif tahun 2014-2016 berada dikisaran 68-69% dari total penduduk. Sedangkan rasio beban tanggungan pada periode yang sama sekitar 45-46%.
- ✓ Situasi ini akan menguntungkan dalam pembangunan di daerah bila dapat dikelola secara optimal antara lain melalui penyediaan lapangan kerja, peningkatan kualitas pendidikan, dan investasi di bidang kesehatan. Karena DIY memiliki penduduk usia kerja yang melimpah dalam kurun waktu 15 sampai 20 tahun mendatang.

AYO MANFAATKAN BONUS DEMOGRAFI !




# BONUS DEMOGRAFI DIY







## ROAD MAP PEMANFAATAN DATA DI DIY




2015: membangun jaringan sistem konsolidasi data untuk menciptakan database kependudukan skala provinsi yg bersumber dari data SIAK di kab/kota. Sifat jaringan online.





2016: Dibangun sistem informasi berbasis *web services* untuk mendukung program pemanfaatan data.



2017-2018:  
Pemetaan potensi kebutuhan lembaga pengguna dan implementasi program pemanfaatan data secara bertahap.



2018 Dst. : Data kependudukan terkoneksi dengan sistem pelayanan publik di seluruh instansi di lingkungan DIY.

- 
- 
- Goal: Database kependudukan menjadi basis data bersama data lintas sektor lainnya dalam kerangka database terpadu Pemda DIY.



# ELEMEN DATA DALAM *DATABASE SIAK* DAN *KTP-EL* YANG BISA DIMANFAATKAN

## Database SIAK

Dapat diakses oleh seluruh lembaga pengguna sesuai kebutuhan

### Biodata :

- **NIK**
  - Nomor KK
- Anggota keluarga
- Status Perekaman
  - Nama Lengkap
  - Tempat Lahir
  - Tanggal Lahir
  - Jenis Kelamin
- Golongan Darah
  - Agama
- Status Hub. Dlm. Kel.
  - Status Kawin
    - Akta lahir
    - Akta Kawin
    - Akta Cerai
  - Pendidikan
    - Pekerjaan
    - Nama Ibu
    - Nama Ayah
- Alamat lengkap

### Fingers :

#### **NIK**

Jari Jempol Kanan/kiri  
Jari Telunjuk Kanan/Kiri  
Jari Tengah Kanan/Kiri  
Jari Manis Kanan/Kiri  
Jari Kelingking Kanan/Kiri

### Faces :

#### **NIK**

Face

### Iris :

#### **NIK**

Iris Mata Kanan  
Iris Mata Kiri

### Signatures :

#### **NIK**

Signature  
Receipt

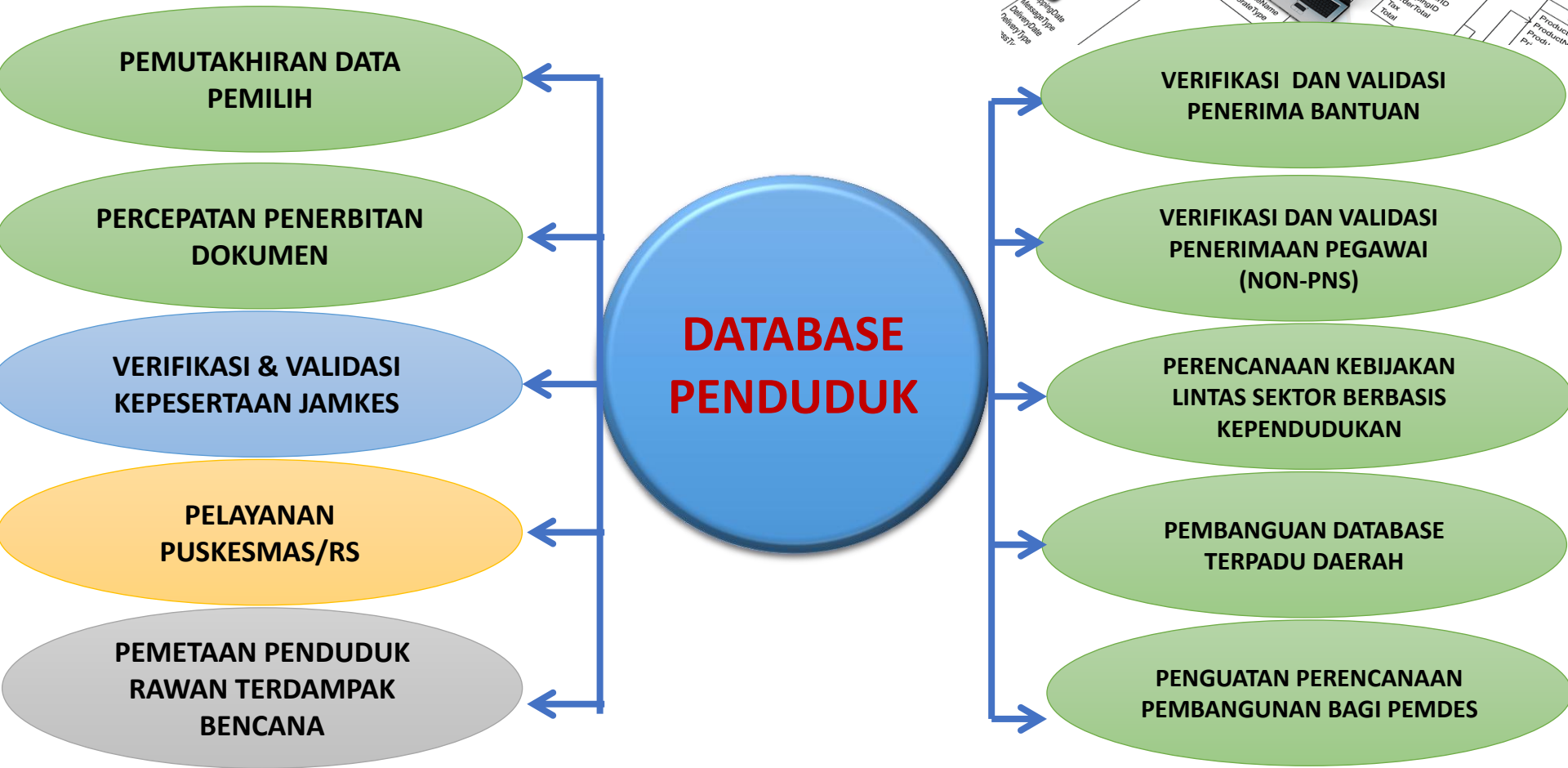
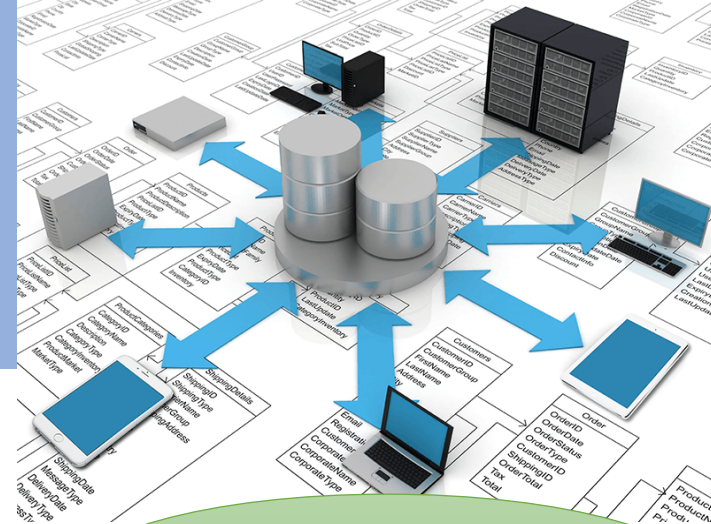
## Database Biometrik KTP-el

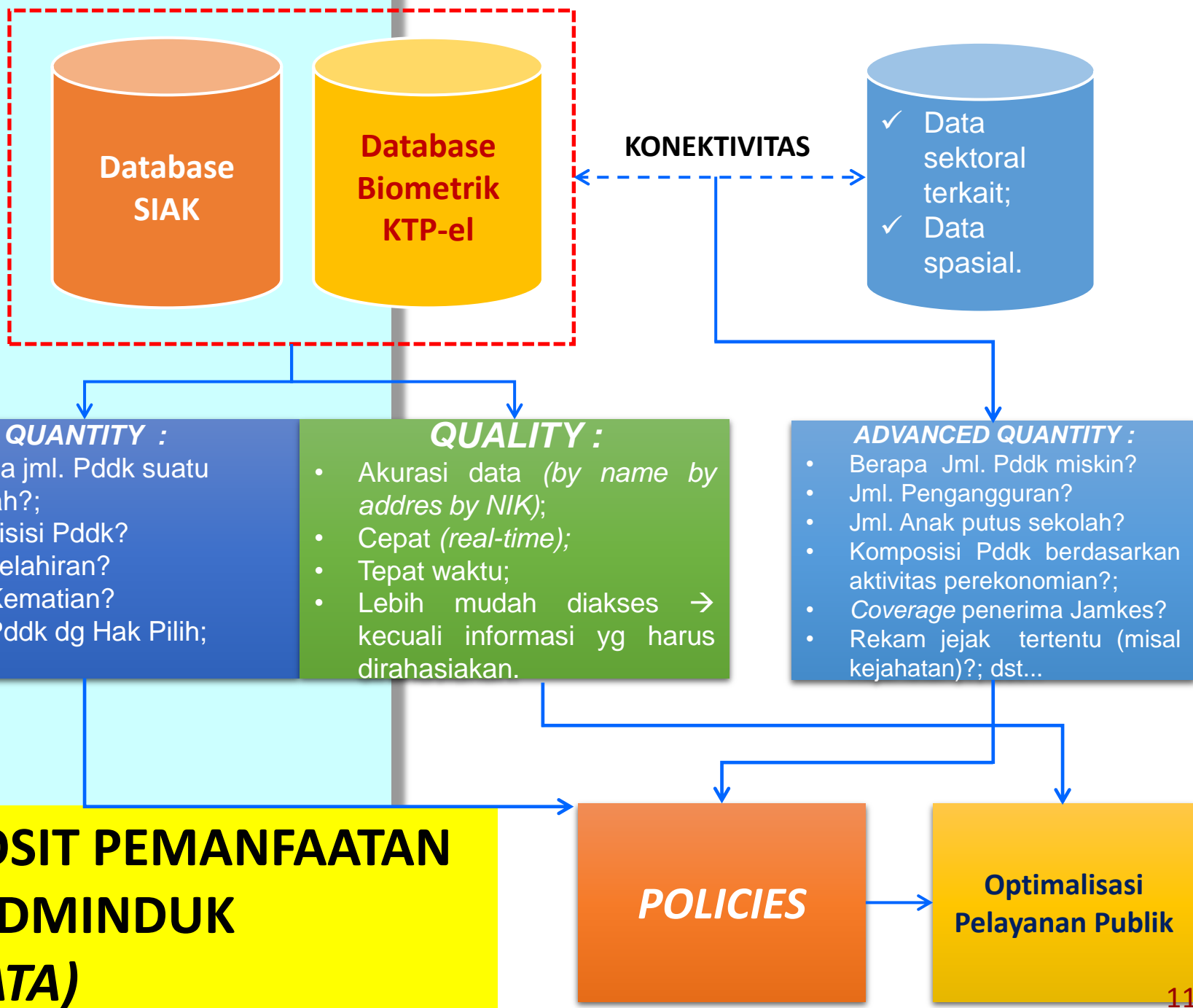
**Kecuali faces** (foto wajah), elemen database KTP-el termasuk data dilindungi sehingga pemanfaatannya harus atas sepengetahuan Mendagri dan tidak semua LP boleh mengakses.

**DATABASE**



# PEMANFAATAN DATABASE KEPENDUDUKAN





# DUKUNGAN PROGRAM/KEGIATAN UNTUK PEMBANGUNAN TEMATIS 2018



Amanat Regulasi



Penanggulangan  
Kemiskinan dan  
Ketimpangan Pendapatan



Ketimpangan Wilayah



Pasca Bandara Baru

- **Program: Pengelolaan, Pengembangan dan Pemanfaatan Data Kependudukan dan Pencatatan Sipil**
  - **Kegiatan : Pengelolaan, Pengembangan dan Pemanfaatan Data Kependudukan dan Pencatatan Sipil**
- **Program Optimalisasi Penyelenggaraan Pemerintahan**
  - Pelaksanaan Koordinasi, Pemantauan dan Evaluasi Penyelenggaraan Urusan Pemerintahan
  - Pelaksanaan Koordinasi, Pemantauan dan Evaluasi Penyelenggaraan Urusan Pemerintahan Desa.
  - Pelaksanaan Koordinasi, Pemantauan dan Evaluasi Penyelenggaraan Pemerintahan Daerah
  - Penataan Wilayah Administrasi Perbatasan dan Toponim



# Kegiatan :

## Pengelolaan, Pengembangan dan Pemanfaatan Data Kependudukan dan Pencatatan Sipil

- Pemanfaatan database kependudukan bagi instansi/OPD Pemda DIY :
  - ✓ Melengkapi dan dukungan *Up-Dating Data Penduduk Miskin* dengan NIK, NO. KK, Tanggal dan Bulan lahir, Alamat Lengkap, sehingga dapat di akses dengan menggunakan NIK sebagai kunci akses.
  - ✓ Pemanfaatan database kependudukan terdistribusi pada ragam aplikasi sistem informasi pada OPD Pemda DIY.
- Dukungan terbitnya dokumen kependudukan dan pencatatan sipil bagi penduduk miskin/marginal.
- Pengembangan aplikasi dan pemutakhiran data SIAK
- Penguatan layanan administrasi kependudukan Desa/Kecamatan (sasaran pada Desa Tertinggal dan Desa yang berada di Kawasan Prioritas dan destinasi Wisata DIY)
- Profil Perkembangan Kependudukan (Amanat Regulasi)
- Tersusunnya Rapergub tentang Pedoman Penerbitan Dokumen Kependudukan dan Pencatatan Sipil (untuk penduduk pindah luar negeri dan Penduduk Rentan)

# Kegiatan : Pelaksanaan Koordinasi, Pemantauan dan Evaluasi Penyelenggaraan Urusan Pemerintahan Desa

- Pemantauan, evaluasi dan pendampingan implementasi Aplikasi Sisten Tata Kelola Keuangan Desa – Siskeudes (Perencanaan, Penganggaran, Penatausahaan dan Pelaporan dan Pertanggungjawaban)
- Identifikasi kewenangan provinsi dan penugasan kepada Pemerintahan Desa.





## Kegiatan : Pelaksanaan Koordinasi, Pemantauan dan Evaluasi Penyelenggaraan Urusan Pemerintahan



- Pemantauan dan evaluasi pelaksanaan urusan pemerintahan di DIY.
- Fasilitasi Penerapan NSPK dan Penetapan Kebijakan Daerah terkait urusan pemerintahan konkuren.
- Penyusunan Raperdais ttg. Rincian Urusan Keistimewaan
- Pemberhentian dan Pengangkatan anggota DPRD DIY dan/atau DPRD Kab./Kota untuk mendukung kelancaran Pergantian Antar Waktu Anggota DPRD (Amanat Regulasi)

# Pelaksanaan Koordinasi, Pemantauan dan Evaluasi Penyelenggaraan Pemerintahan Daerah



- Evaluasi kinerja kecamatan kabupaten/Kota :
  - ✓ Evaluasi kinerja Kecamatan Kabupaten/Kota atas hasil Laporan Bupati/Walikota Hasil Evaluasi Kecamatan Kabupaten/Kota di DIY.
  - ✓ Pelaksanaan Pelayanan Administrasi Terpadu PATEN (amanat regulasi)
  - ✓ Evaluasi kebijakan Pemda Kabupaten/Kota terkait pelimpahan urusan kepada Camat.
- Penyusunan LPPD DIY Tahun 2017 (amanat regulasi)
- Penyusunan Rumusan Kebijakan Trantib



## Penataan Wilayah Administrasi Perbatasan dan Toponim

- Pembangunan (penambahan pilar batas) dan pemeliharaan penanda batas administrasi wilayah perbatasan (dukungan tertib administrasi wilayah di perbatasan terhadap kawasan prioritas dan Destinasi Wisata DIY, perbatasan DIY Jawa Tengah)
- Koordinasi rupabumi unsur alamai dan buatan (dukungan penguatan kearifan lokal)





# RENCANA USULAN PROGRAM/KEGIATAN **2018**

Kesekretariatan

No.	PROGRAM	Σ KEGIATAN	ANGGARAN
1.	Pelayanan Administrasi Perkantoran	3	600.000.000
2.	Peningkatan Sarana dan Prasarana Aparatur	5	1.125.000.000
3.	Peningkatan Pengembangan Sistem Pelaporan Capaian Kinerja dan Keuangan	4	110.000.000
4.	Optimalisasi Penyelenggaraan Pemerintahan	4	2.250.000.000
5.	Penataan dan Pengembangan Administrasi Kependudukan	1	1.100.000.000
		<b>18</b>	<b>5.185.000.000</b>

Utama  
PRO  
POSAL

Optimalisasi Penyelenggaraan Pemerintahan

Penataan dan Pengembangan Administrasi Kependudukan



അമ്മേയ്ക്കു നമസ്കാരം

"Kurang cerdas dapat diperbaiki dengan belajar.

Kurang cakap dapat dihilangkan dengan pengalaman.

Namun tidak jujur itu sulit diperbaiki”

Bung Hatta

idQuote.info